


INCROYABLE FRANCHE-COMTÉ

Région de Franche-Comté
Comité Régional du Tourisme



BILAN DE LA SAISON TOURISTIQUE 2010 SUR LES ROUTES DU COMTE

RÉSEAU D'INFORMATION
SUR L'ÉCONOMIE DU TOURISME DE FRANCHE-COMTÉ

SOMMAIRE

SYNTHESE	P.2
LA TENDANCE TOURISTIQUE REGIONALE	P.3
LA METEO EN 2010	P.3
FREQUENTATION DES SITES ROUTES DU COMTE	P.4
Fermes de découverte	p.5
Fruitières ouvertes à la visite	p.6
Caves d'affinage ouvertes à la visite	p.7
FREQUENTATION DES MUSEES FROMAGERS	P.8
FREQUENTATION DES GENS DE PAYS ET ACCOMPAGNATEURS	P.9
FREQUENTATION DES RECEPTIFS REGIONAUX	P.10
FREQUENTATION DU SITE INTERNET DES ROUTES DU COMTE	P.11

SYNTHESE

Avec plus de 215 000 visiteurs accueillis en 2010, l'attrait des Routes du Comté se confirme cette année encore

Après 9 années d'existence et 215 209 visiteurs enregistrés en 2010 (+6,1 % par rapport à 2009), le réseau Routes du Comté a franchi une nouvelle fois la barre des 200 000 visiteurs dans les sites directement liés à la Filière Comté (Fermes de découverte, fruitières et caves d'affinage visitables). Sachant que 68 seulement des 105 structures concernées ont répondu à l'enquête, on peut même penser, comme chaque année, que la fréquentation « réelle » est nettement supérieure au chiffre annoncé.

La fréquentation des Fermes de Découverte (14 répondants) a confirmé sa croissance reprise l'an dernier avec 11 407 visiteurs (+16,58 %). Une croissance qui ne s'essouffle toujours pas dans les caves d'affinage depuis 2003 (3 répondants) avec 38 119 personnes accueillies (+9,56 %). La fréquentation des fruitières (51 répondants) repart, elle, à la hausse pour s'établir à 164 963 visiteurs (+4,67 %).

Parallèlement à la fréquentation des structures intimement liées au Comté, les autres types d'activités enquêtées ont tous connu des sorts divers en 2010 : +17,59 % (80 601 visiteurs) pour les musées fromagers ; -31,6 % pour les prestations de balades accompagnées qui accusent encore une fois une baisse significative due à la disparition progressive de ce type de prestations (1 305 personnes guidées) ; et -62,85 % pour les ventes de séjours thématiques (4 624 clients accueillis), avec une baisse qui s'explique par l'arrêt de certains séjours de groupes avec activités fromagères ou agricoles par des centres de vacances (Le Grand Tétras aux Longevilles notamment).

I – LA TENDANCE TOURISTIQUE REGIONALE

En résumé : Une fréquentation qui progresse pour l'hôtellerie et le camping en 2010

En 2010, les deux principaux hébergements marchands de Franche-Comté (en terme de nuitées) ont vu leur fréquentation augmenter.

Ainsi, l'hôtellerie a progressé de 1,7% par rapport à 2009 et le camping de 3%. Au final, c'est un gain de plus de 72 000 nuitées. Plus de 3,3 millions de nuitées ont été enregistrées dans ces deux hébergements.

Au global, dans un marché national en baisse, les touristes français ont été moins nombreux en Franche-Comté en 2010 qu'en 2009 (15,9 millions de nuitées contre 16,3 millions en 2009), en raison d'un recul de la fréquentation enregistrée dans les hébergements non marchands.

Les principaux bassins émetteurs français pour la Franche-Comté restent l'Île-de-France (20,5%) et les régions limitrophes (46,3%), alors que les touristes étrangers les plus nombreux sont les hollandais, en particulier dans les campings.

Les résultats des principaux sites de visites sont plus contrastés et, si les progressions alternent avec les baisses, le nombre total de visiteurs est plutôt orienté à la baisse par rapport à 2009.

Ainsi, pour les 25 sites accueillant plus de 20 000 visiteurs et dont nous avons les données en 2010 (hors parcs aquatiques, et qui sont comparables d'une année sur l'autre), le nombre d'entrées comptabilisées recule très légèrement, de 1%. Au total, ces 25 sites ont comptabilisé près de 1,5 million d'entrées.

Pour l'ensemble des lieux de visites dont nous connaissons la fréquentation en 2010 (129 lieux de visites hors parcs aquatiques), le nombre total de visiteurs est supérieur à 2 300 000.

Météo : un été 2010 copieusement arrosé, malgré tout bien ensoleillé, avec des températures normales.

> **Températures.**- Avec 16° de moyenne, la saison estivale 2010 présente un bilan thermique quasiment normal, très faiblement positif (+0,3° par rapport à la moyenne). L'écart aux minimales est de +0,4°, alors que l'écart aux maximales est de +0,2°.

Après un mois d'avril plus chaud que la moyenne (+2°), un brusque changement ramène un air beaucoup plus frais dès les premiers jours de mai. Si on excepte une courte période estivale du 22 au 26 mai, ce régime frais perdure jusqu'au début du mois de juin.

Le mois de juin est plus contrasté avec deux belles périodes chaudes en début et fin de mois (maxis proches de 30°), entrecoupées par une séquence très fraîche en milieu de mois (maxi 13,8° le 19 juin, nouvelle valeur record pour un mois de juin). Le temps estival et chaud amorcé fin juin se poursuit jusqu'au 21 juillet. Du 27 juin au 21 juillet, les maximales présentent un excédent de +4,1° par rapport à la normale et de +5,3° pour les minimales. A partir de la deuxième décennie de juillet jusqu'à pratiquement la fin septembre, le temps va rester souvent maussade et frais, les températures minimales et maximales sont globalement sous la moyenne en dehors de 2 périodes un peu plus agréables : du 20 au 27 août et du 20 au 23 septembre.

Le 14 juillet est la journée la plus chaude de l'été avec 33,9° relevé à la station de Besançon. Le nombre de jours où le thermomètre a dépassé 30° est de 14 (dont 12 en juillet). La nuit la plus douce a été celle du 9 au 10 juillet (19,7° de minimum), la journée la plus fraîche celle du 5 mai avril avec 6,6° de maximum.

> **Précipitations.**- A Besançon, la saison estivale 2010 est copieusement arrosée. En dehors du mois d'avril, la plupart des autres mois sont assez largement excédentaires, juin et août en tête. Le début de la saison est peu arrosé. Les précipitations, peu fréquentes en avril, le sont un peu plus en mai, notamment en première quinzaine et en fin de mois mais elles ne comblent pas le déficit enregistré. Au 5 juin, le cumul des précipitations de 152 mm depuis le 1er avril ne représente que 68% de la normale.

Débute alors une quinzaine pluvieuse qui dure jusqu'au 19 juin. Cette période qui totalise 124 mm est suivie d'une séquence peu arrosée qui s'achève le 21 juillet. Elle est seulement interrompue par une dégradation orageuse marquée le 3 juillet en soirée (44 mm en quelques heures à Besançon). Des pluies arrosent régulièrement la région à partir de la deuxième décennie de juillet. D'abord modérées, elles s'intensifient à partir de la mi-août. Du 21 juillet au 27 août, on enregistre d'assez forts cumuls de précipitations, 225 mm au total à Besançon durant cette période.

Un palier plus sec est observé fin août/début septembre avant la reprise de copieuses pluies jusqu'au 15. A la mi-septembre, le cumul depuis le 1er avril atteint 640 mm, soit 23% de plus que la normale. Ce cumul n'est statistiquement atteint qu'une année sur 5 en moyenne. La deuxième quinzaine de septembre maintient l'excédent, essentiellement du à la journée du 24 très pluvieuse.

Le cumul estival des précipitations à Besançon s'élève à 682 mm pour la saison 2010 contre 571 mm en moyenne, soit 19% de plus. Le nombre de jours de pluie (plus de 1 mm) est de 61, c'est 18 de plus que le chiffre moyen. On compte 23 jours à plus de 10 mm et 7 jours à plus de 30 mm. La journée la plus pluvieuse a été celle du 3 juillet (44,6 mm).

> **Ensoleillement.**- Sans surprise, la saison estivale 2010 est constituée d'une succession de périodes bien ensoleillées et d'autres moins lumineuses. Le soleil est très présent durant tout le mois d'avril avec un excédent de plus de 100 heures au 30 avril. Débute ensuite une période nettement moins ensoleillée qui dure jusqu'au 21 juin. A cette date, l'insolation est redevenue légèrement déficitaire. La première quinzaine de mai est particulièrement sombre avec seulement 18 heures de soleil au total. Une belle période estivale d'un mois débute au solstice d'été, elle dure jusqu'au 21 juillet. On dénombre alors un excédent de 114 heures soit 15% de mieux que la moyenne. La suite de l'été est moins lumineuse, de nombreux épisodes perturbés émaillent le mois d'août qui est souvent pluvieux et peu ensoleillé. Au 30 août, le cumul d'insolation est redescendu quasiment au niveau de la normale (+3%). Septembre est plus agréable, le soleil fait de belles apparitions jusqu'au 23. La dernière semaine est moins ensoleillée.

Au final, avec 1320 heures de soleil d'avril à septembre, le nombre d'heures d'ensoleillement est légèrement supérieur à la normale : 7% (période de référence 1991-2000, 1239 heures de soleil en moyenne).

II – FREQUENTATION DES SITES ROUTES DU COMTE

Sources : Routes du Comté

> **Nombre de sites enquêtés** (Fermes de découverte, Fruitières visitables et Caves d'affinage visitables référencées dans la base de données des Routes du Comté en 2010) :

20 fermes + 81 fruitières + 4 caves = 105

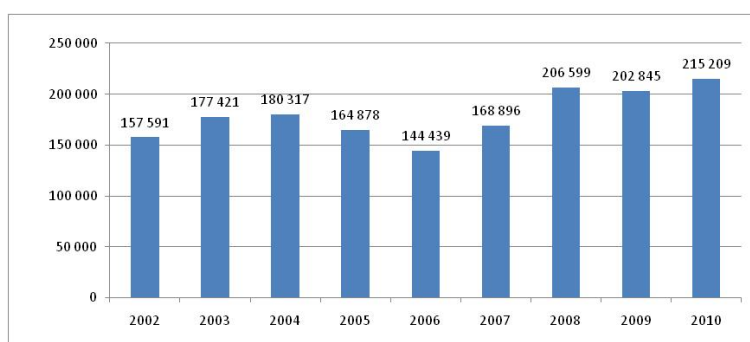
> **Nombre de sites ayant participé à l'enquête :**

14 fermes + 51 fruitières + 3 caves = 68

83 en 2009 / 60 en 2008 / 64 en 2007 / 67 en 2006 / 68 en 2005 / 50 en 2004 / 90 en 2003 / 56 en 2002

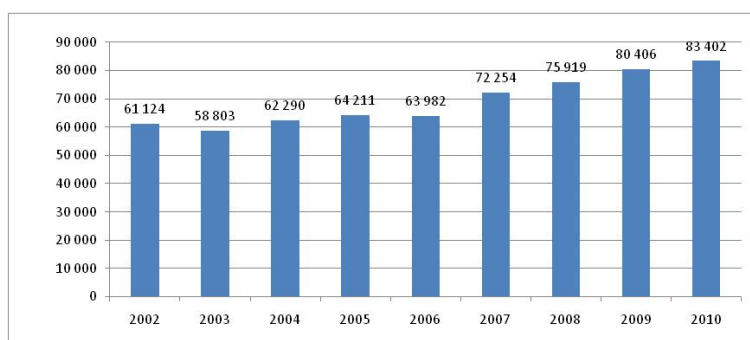
> **Nombre total de visiteurs déclarés par les 68 sites :**

11 407 en fermes + 164 983 en fruitières + 38 119 en caves = 215 209 (dont 2 % étrangers) → + 6,1 % par rapport à 2009
202 845 en 2009 (pour 83 sites) / 206 599 en 2008 (pour 60 sites) / 168 896 en 2007 (pour 64 sites)
144 439 en 2006 (pour 67 sites) / 164 878 en 2005 (pour 68 sites) / 180 317 en 2004 (pour 50 sites)
177 421 en 2003 (pour 90 sites) / 157 591 en 2002 (pour 56 sites)



> **Evolution des 9 sites ayant répondu à l'enquête chaque année depuis 2002 :**

- La Ferme de la Rippe, à Pimorin (Jura)
- Fruitière de Froidefontaine-Essavilly (Jura).
- Coopérative fromagère du Haut-Jura aux Moussières (Jura).
- Fromagerie de l'Abbaye à Chézery-Forens (Ain).
- Fruitière des Suchaux et Renaudumont, aux Fins (Doubs).
- Fruitière de Bouverans (Doubs).
- Fruitière de Frasne (Doubs).
- Caves d'affinage Petite au Fort de Saint-Antoine (Doubs).
- Caves d'affinage Arnaud au Fort des Rousses (Jura).



A. Les fermes de découverte

> Nombre de fermes ayant participé à l'enquête :

14

16 en 2009 / 13 en 2008 / 17 en 2007 / 16 en 2006 / 18 en 2005 / 15 en 2004 / 30 en 2003 / 9 en 2002

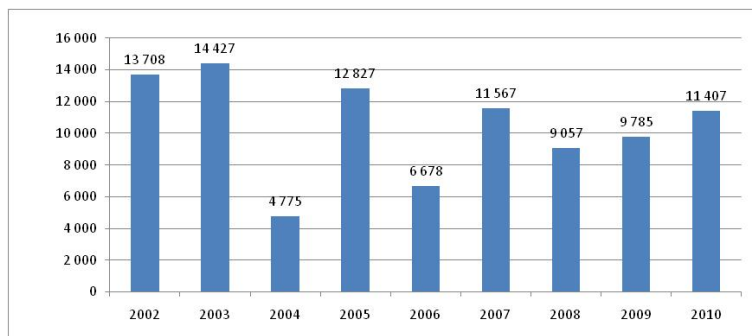
> Nombre total de visiteurs déclarés par les 14 fermes :

11 407 (dont 2 % étrangers) → + 16,58 % par rapport à 2009

9 785 en 2009 (pour 16 sites) / 9 057 en 2008 (pour 13 sites) / 11 567 en 2007 (pour 17 sites)

6 678 en 2006 (pour 16 sites) / 12 827 en 2005 (pour 18 sites) / 4 775 en 2004 (pour 15 sites)

14 427 en 2003 (pour 30 sites) / 13 708 en 2002 (pour 9 sites)



B. Les fruitières ouvertes à la visite

> Nombre de fruitières ayant participé à l'enquête :

51

64 en 2009 / 43 en 2008 / 43 en 2007 / 47 en 2006 / 47 en 2005 / 31 en 2004 / 54 en 2003 / 43 en 2002

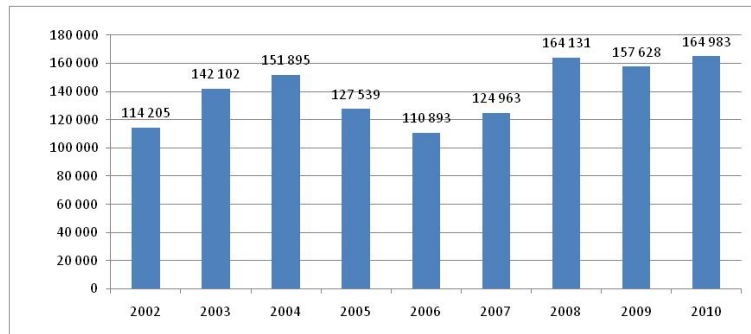
> Nombre de visiteurs déclarés par les 51 fruitières :

164 983 (dont 2 % étrangers) → + 4,67 % par rapport à 2009

157 628 en 2009 (pour 64 sites) / 164 131 en 2008 (pour 43 sites) / 124 963 en 2007 (pour 43 sites)

110 893 en 2006 (pour 47 sites) / 127 539 en 2005 (pour 47 sites) / 151 895 en 2004 (pour 31 sites)

142 102 en 2003 (pour 54 sites) / 114 225 (pour 43 sites) en 2002



C. Les caves d'affinage ouvertes à la visite

> Nombre de caves d'affinage ayant participé à l'enquête :

3

3 en 2009 / 4 en 2008 / 4 en 2007 / 4 en 2006 / 3 en 2005 / 4 en 2004 / 6 en 2003 / 5 en 2002

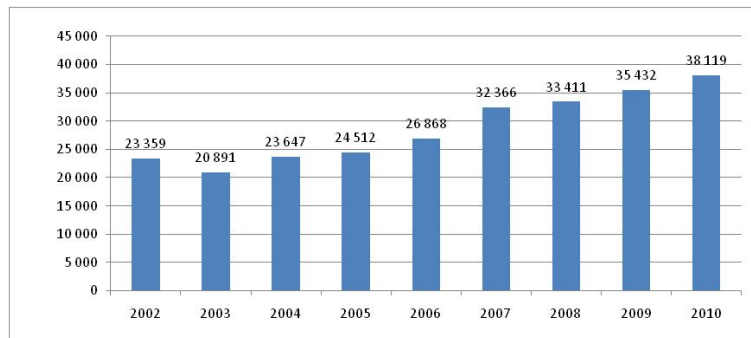
> Nombre de visiteurs déclarés par les 3 caves d'affinage :

38 119 (dont 1 % étrangers) → + 9,56 % par rapport à 2009

35 432 en 2009 (pour 3 sites) / 33 411 en 2008 (pour 4 sites) / 32 366 en 2007 (pour 4 sites)

26 868 en 2006 (pour 4 sites) / 24 512 en 2005 (pour 3 sites) / 23 647 en 2004 (pour 4 sites)

20 891 en 2003 (pour 6 sites) / 23 359 (pour 5 sites) en 2002



III – FREQUENTATION DES MUSEES FROMAGERS

Source : Routes du Comté

> **Nombre de musées enquêtés** (référencés dans la base de données des Routes du Comté) :

10

10 en 2009 / 9 en 2008 / 9 en 2007 / 8 en 2006

> **Nombre de musées ayant participé à l'enquête** :

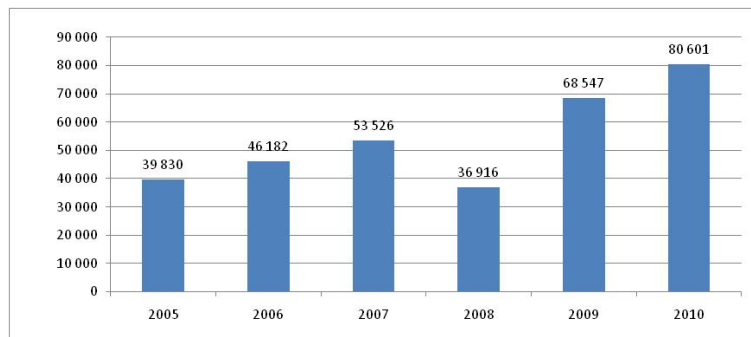
8

10 en 2009 / 7 en 2008 / 7 en 2007 / 6 en 2006

> **Nombre de clients accueillis par ces 8 musées** :

80 601 (dont 3 % étrangers) → + 17,59 % par rapport à 2009

68 547 en 2009 (pour 10 structures) / 36 916 en 2008 (pour 7 structures) / 53 526 en 2007 (pour 7 structures)
46 182 en 2006 (pour 6 structures) / 39 830 en 2005



IV – FREQUENTATION DES GENS DE PAYS ET ACCOMPAGNATEURS

Source : Routes du Comté

> Nombre d'accompagnateurs ou de « Gens de Pays » enquêtés :

15

14 en 2009 / 16 en 2008 / 16 en 2007 / 16 en 2006 / 9 en 2005 / 6 en 2004 / 8 en 2003 / 10 en 2002

> Nombre d'accompagnateurs ou de « Gens de Pays » ayant participé à l'enquête :

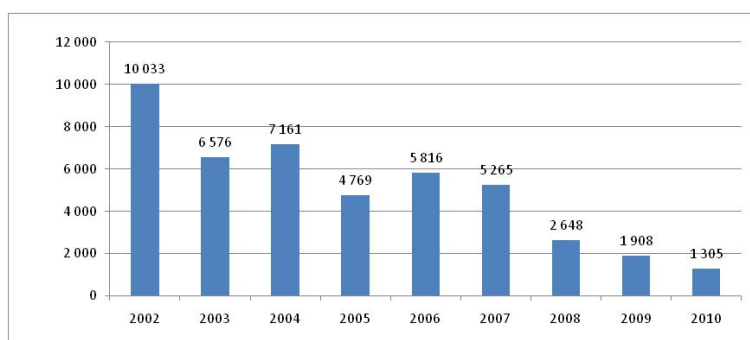
4

7 en 2009 / 6 en 2008 / 7 en 2007 / 5 en 2006 / 3 en 2005 / 6 en 2004 / 8 en 2003 / 10 en 2002

> Nombre total de clients accueillis par les 4 structures :

1 305 (dont 2 % étrangers) → - 31,6 % par rapport à 2009

1 908 en 2009 (pour 7 structures) / 2 648 en 2008 (pour 6 structures) / 5 265 en 2007 (pour 7 structures)
5 816 en 2006 (pour 5 structures) / 4 769 en 2005 (pour 3 structures) / 7 161 en 2004 (pour 6 structures)
6 576 en 2003 (pour 8 structures) / 10 033 en 2002 (pour 10 structures)



V – FREQUENTATION DES RECEPTIFS REGIONAUX

Source : Routes du Comté

> **Nombre de réceptifs enquêtés** (référencés dans la base de données des Routes du Comté) :

31

28 en 2009 / 28 en 2008 / 29 en 2007 / 20 en 2006

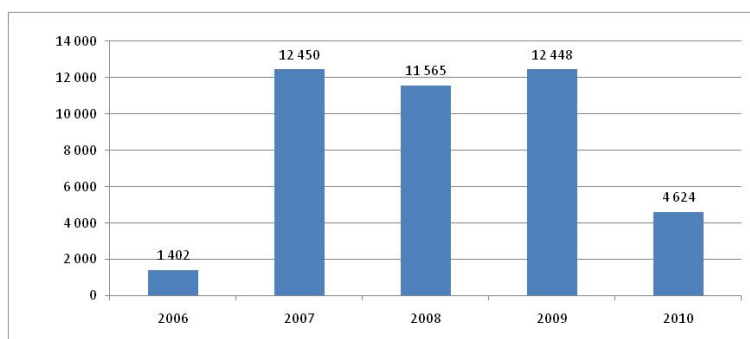
> **Nombre de réceptifs ayant participé à l'enquête** :

13

17 en 2009 / 16 en 2008 / 17 en 2007 / 6 en 2006

> **Nombre de clients accueillis par ces 13 réceptifs** :

4 624 (dont 3 % étrangers) → - 62,85 % par rapport à 2009
12 448 en 2009 (pour 17 structures) / 11 565 en 2008 (pour 16 structures)
12 450 en 2007 (pour 17 structures) / 1 402 en 2006 (pour 6 structures)



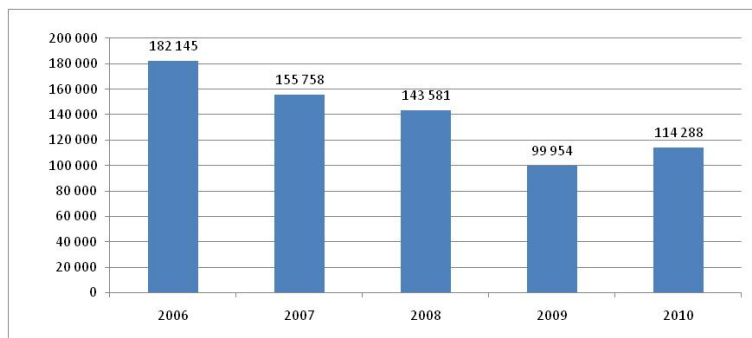
VI – FREQUENTATION DU SITE INTERNET

Source : Routes du Comté

> Nombre annuel des sessions (visites totales enregistrées sur le site) :

114 288 visiteurs

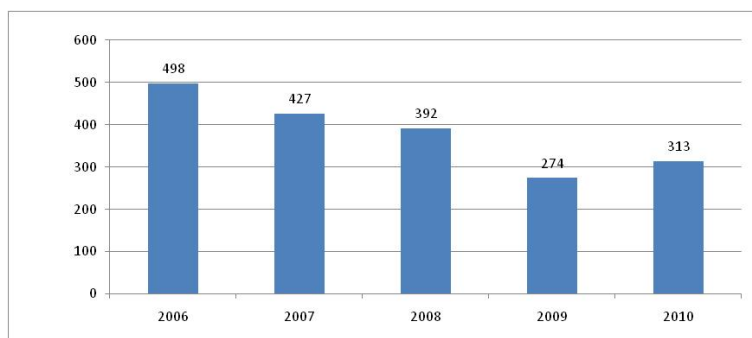
99 954 en 2009 / 143 581 en 2008 / 155 758 en 2007 / 182 145 en 2006 / 116 538 en 2005
100 374 en 2004 / 76 527 en 2003 / 18 992 en 2002



> Nombre de sessions quotidiennes (moyenne) :

313 visites par jour

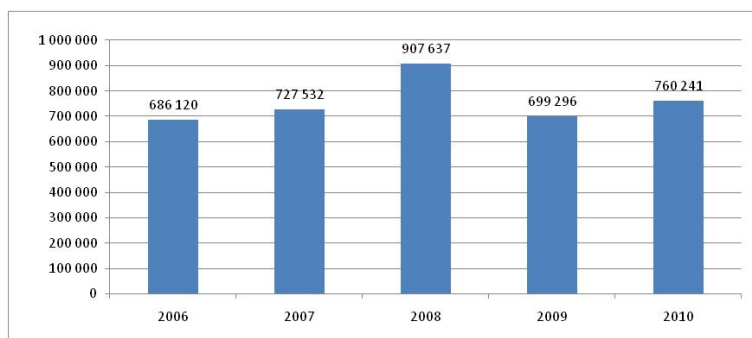
274 en 2009 / 392 en 2008 / 427 en 2007 / 498 en 2006 / 319 en 2005 / 274 en 2004 / 209 en 2003 / 88 en 2002



> Nombre de pages vues au total :

760 241

699 296 en 2009 / 907 637 en 2008 / 727 532 en 2007 / 686 120 en 2006 / 732 605 en 2005 / 581 868 en 2004
413 692 en 2003 / 179 105 en 2002



Ce bilan a été réalisé par Les Routes du Comté
en relation avec les professionnels du tourisme de la zone AOP Comté.
Il a reçu l'appui de l'Observatoire Régional du Tourisme de la Région de Franche-Comté.

Ce document est une synthèse. Il est le résultat d'une collecte de nombreuses informations en cours de saison.
Les Routes du Comté, dans le respect des règles de confidentialité, peuvent fournir éventuellement une information
plus précise à des fins de développement.

Pour tout renseignement :

Au niveau local :

Les Routes du Comté / CIGC
Avenue de la Résistance
39800 Poligny
Tél : 03 84 37 37 00
Fax : 03 84 37 07 85
E-mail : info@lesroutesducomte.com
www.lesroutesducomte.com

Au niveau régional :

Observatoire Régional du Tourisme
Comité Régional du Tourisme de Franche-Comté
La City - 4, rue Gabriel Plançon
25044 BESANÇON Cedex
Tél : 03 81 25 08 08 - Fax : 03 81 83 35 82
observatoire@franche-comte.org / <http://observatoire.franche-comte.org>